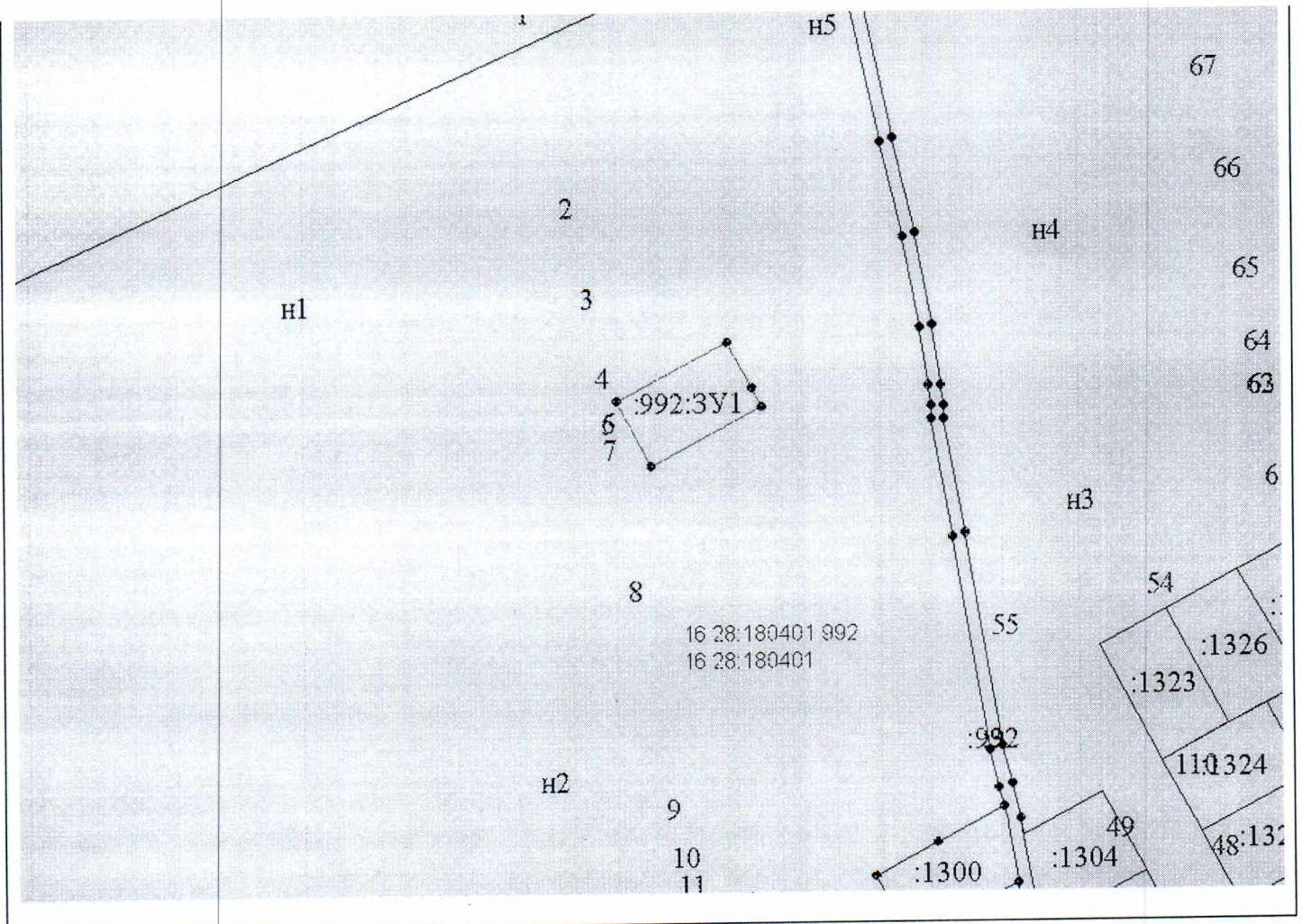


**СХЕМА
РАСПОЛОЖЕНИЯ ЗЕМЕЛЬНОГО УЧАСТКА НА КАДАСТРОВОМ ПЛАНЕ ТЕРРИТОРИИ**





Кадастровый или условный номер земельного участка		
Площадь земельного участка	832 кв.м.	
Обозначение характерных точек границ	Координаты МСК-16	
	X	Y
н1	471220.20	2365969.07
н2	471200.78	2365979.40
н3	471218.48	2366012.81
н4	471224.09	2366009.84
н5	471237.92	2366002.51
н1	471220.20	2365969.07



Масштаб 1:2000

СОГЛАСОВАНО
 Главный архитектор
 Мензелинского муниципального района
 Петров В. К.
 (подпись)

Условные обозначения

	обозначение существующей части границы, имеющиеся в ГКН сведения о которой достаточны для определения ее местоположения
	обозначение вновь образованной части границы, сведения о которой достаточны для определения ее местоположения
	обозначение характерной точки границы, сведения о которой достаточны для определения ее местоположения
	обозначение характерной новой точки вновь образованной части границы, сведения о которой достаточны для определения ее местоположения
:992	кадастровый номер исходного, измененного или уточняемого земельного участка
:992:ЗУ1	обозначение образуемого путем раздела или выдела земельного участка
16:28:180401	обозначение кадастрового квартала